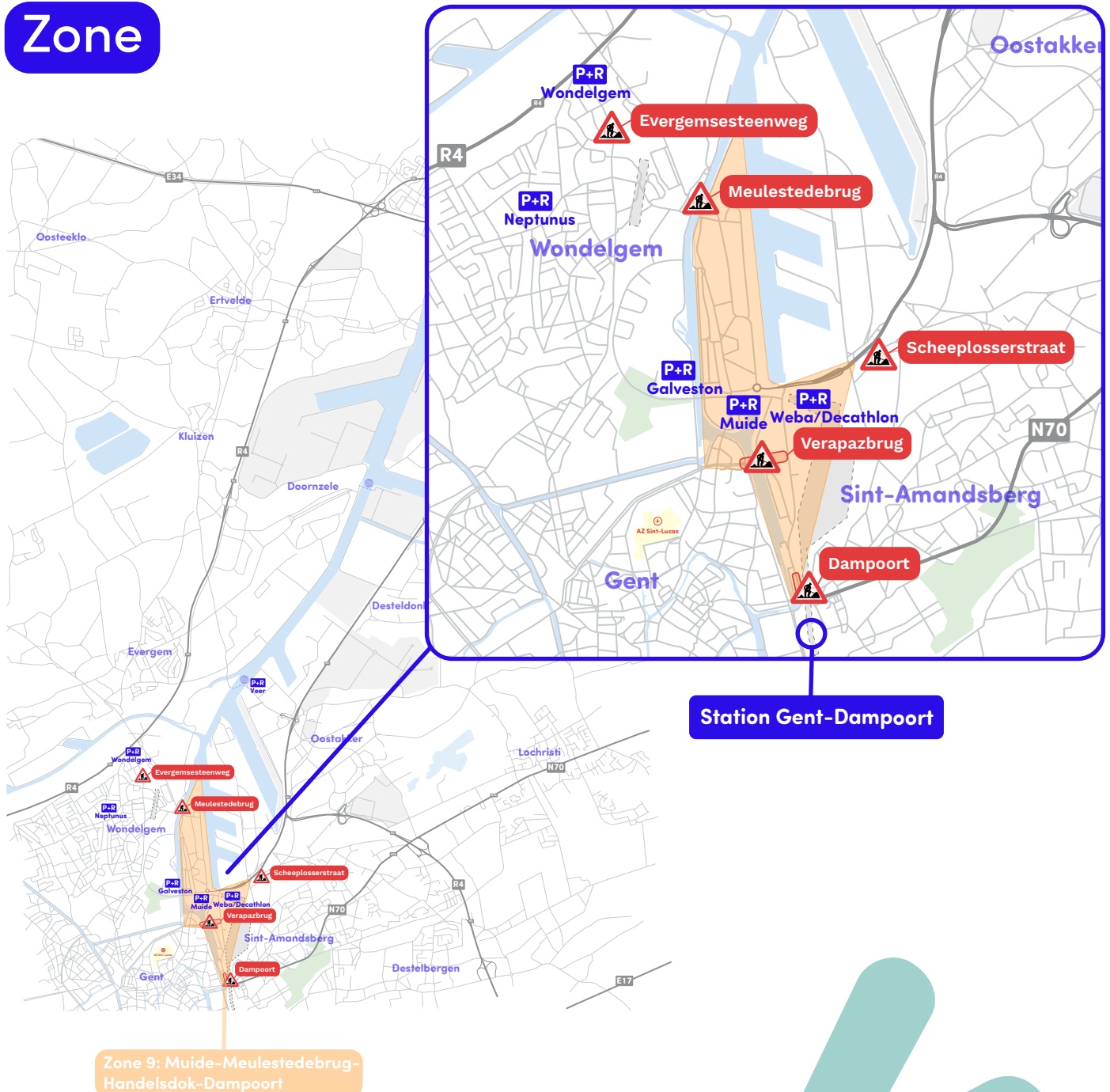


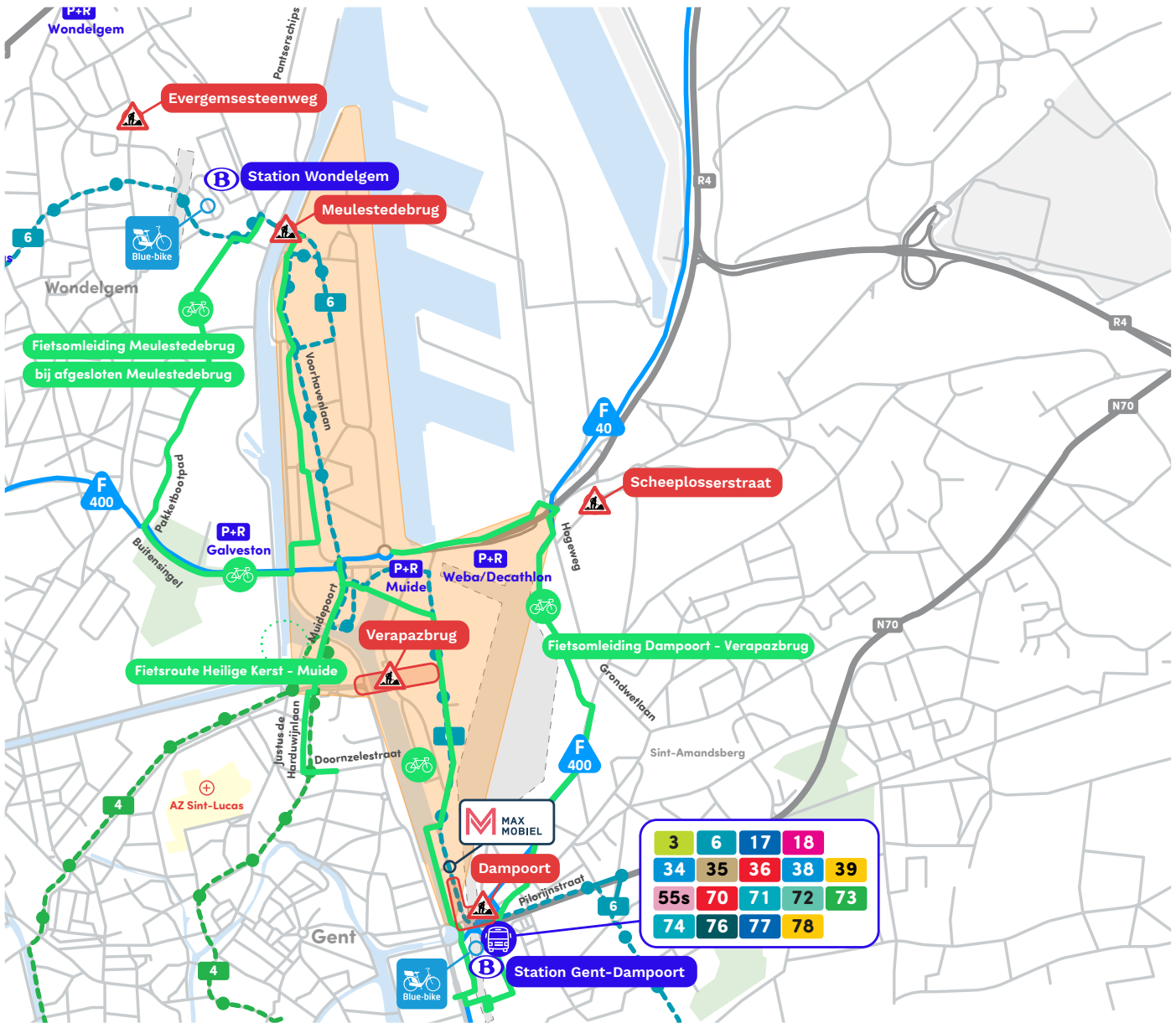
Muide – Meulestedebrug – Handelsdok – Dampoort

Zone





Hoe bereik ik de bedrijvzone met de fiets of openbaar vervoer?



Stippel je graag je eigen fietstraject uit?
Check de [online fietsrouteplanner](#) van Stad Gent!

Lijnen **52** **53** **54** **55** **58** in omleiding.
Check www.delijn.be voor meer informatie.

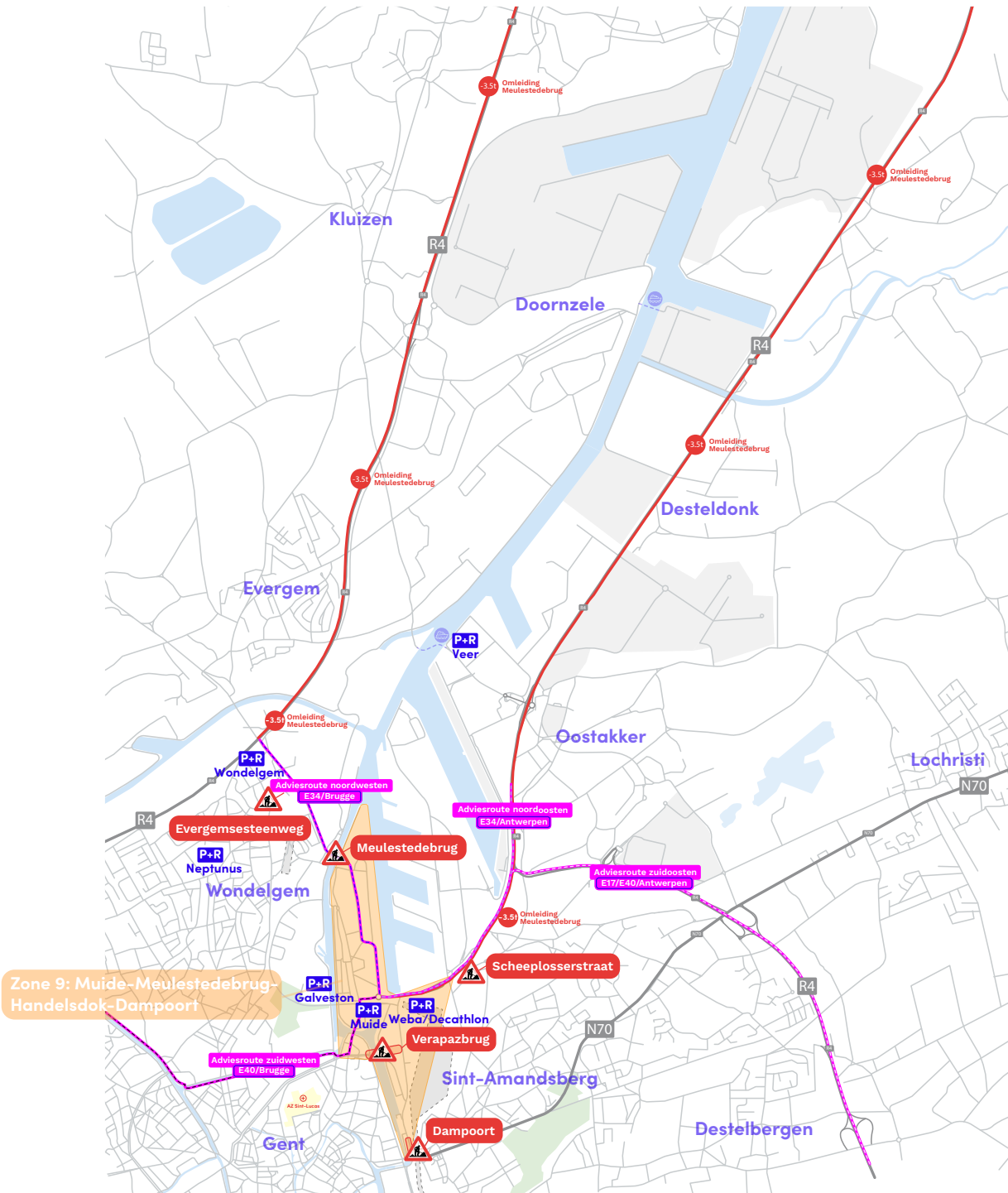
Geraak je moeilijk naar de haven?
Neem de **Max Mobiel**-bus voor woon-werkvervoer
op maat van jouw bedrijf!

3 **9** **9b** Gewijzigde dienstregeling rond
en naar de Meulestedebrug.
Check www.delijn.be voor meer info over je route.





Hoe bereik ik de bedrijvzone met een personenwagen of vrachtwagen?



Hoe verplaats ik me langs de werf?

Verapazbrug

[Klik hier voor bereikbaarheidsadvies voor deze werf](#)

De gloednieuwe Verapazbrug zal de Muidelaan over het Handelsdok met de Afrikalaan verbinden. Als de brug klaar is, loopt de kleine stadsring (R40) via de Afrikalaan naar de Dampoort. Zo is de R4 vlotter bereikbaar. Dok-Noord wordt dan autoluw en op Dok-Zuid en het Stapelplein rijdt enkel nog lokaal verkeer.

Huidige fase: Fase 1: februari 2022 - maart 2023

Dampoort

[Klik hier voor bereikbaarheidsadvies voor deze werf](#)

Met de komst van de nieuwe Verapazbrug zal het verkeer anders door Gent stromen, ook aan de Dampoort. Tijdens deze voorbereidende werken worden de rijstroken aan het kruispunt met de Koopvaardijlaan herschikt en komen er verkeerslichten bij. Daarnaast vernieuwen we de busperons op het Antwerpenplein, komen er veiligere fietspaden en een nieuwe gescheiden riolering.

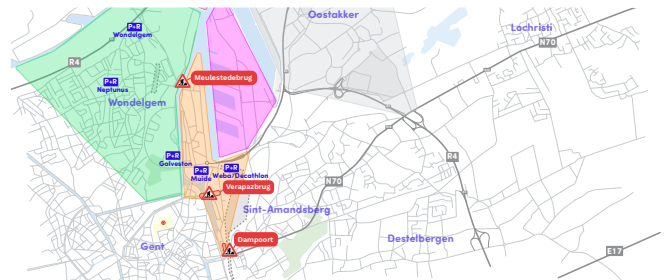
Huidige Fase: Fase 4: december 2022 - midden 2023

Meulestedebrug

[Klik hier voor bereikbaarheidsadvies voor deze werf](#)

De huidige beweegbare brug over het kanaal Gent-Terneuzen vormt één van de weinige verbindingen tussen de R4-west en de R4-Oost én is de afgelopen 65 jaar door het toenemende verkeer langs de weg en via het water zeer intensief gebruikt. De brug is sterk verouderd en is klaar om op pensioen te gaan. Om veiligheid en de bedrijfszekerheid in de toekomst te garanderen, wordt ze vervangen door een nieuw exemplaar.

Huidige Fase: Fase 1B: vanaf 11 maart 2021 - april 2023



Deelmobiliteit

Wil jij een wagen of fiets huren om je te verplaatsen in Gent? Dat juichen zowel wij als het klimaat alleen maar toe!

Klik [hier](#) voor meer info over deelfietsen in Gent.
Klik [hier](#) voor meer info over autodelen in Gent.

Rijd jij elektrisch?

Bekijk [hier](#) het overzicht van waar je gebruik kan maken van de publieke en semipublieke laadpalen.

LEZ zone

Lees [hier](#) meer over de Lage Emissie Zone in Gent.

Max Mobiel

Geraak je moeilijk naar de haven? Neem de **Max Mobiel-bus** voor woon-werkvervoer op maat van jouw bedrijf!

P+R zones

Wil jij je auto parkeren op een P+R buiten de lage emissiezone? Wens je ergens te parkeren en nadien naar je werk te fietsen of carpool je samen met je collega? Bekijk dan [hier](#) het overzicht waar je terecht kan met je wagen.

Dichtstbijzijnde P+R in deze zone?

(Klik op de link voor meer info over tarieven en bereikbaarheid.)

P+R Weba/Decathlon

P+R Muide

P+R Galveston



We houden je graag op de hoogte!

Zag jij de nieuwsberichten op onze website al? We bundelen nieuwsitems rond mobiliteit, wegenwerken en bereikbaarheid in Gent in één overzicht. Ook interessante nieuwtjes over deelfietsen en park-and-ride-zones vind je op de nieuwspagina.

Werven - hou je aan de regels

Werken veroorzaken hinder, voor alle weggebruikers. De aannemers stellen alles in het werk om duidelijke signalisatie te voorzien. Maar alleen samen kunnen we zorgen voor een veilige omgeving. Dankjewel om oog te hebben voor elkaar en de tijdelijke maatregelen te respecteren, voor ieders veiligheid.



Al deze informatie op één platform

Op de website gentopweg.be vind je op elk moment een overzicht van de werken en de bereikbaarheid in, rond en naar het noorden van Gent.

Er staan heel wat grote infrastructuurwerken op stapel in het noorden van Gent, Evergem, Zelzate en Wachtebeke. Om die in goede banen te leiden en er duidelijk over te communiceren, is er het platform Gent op Weg. De Werkvennootschap, Stad Gent, Agentschap Wegen en Verkeer, De Vlaamse Waterweg, Fluvius en Farys bundelen de krachten om de werken te coördineren, de hinder zoveel mogelijk te beperken en weggebruikers en omwonenden duidelijk te informeren. Met de medewerking van North Sea Port en De Lijn.

