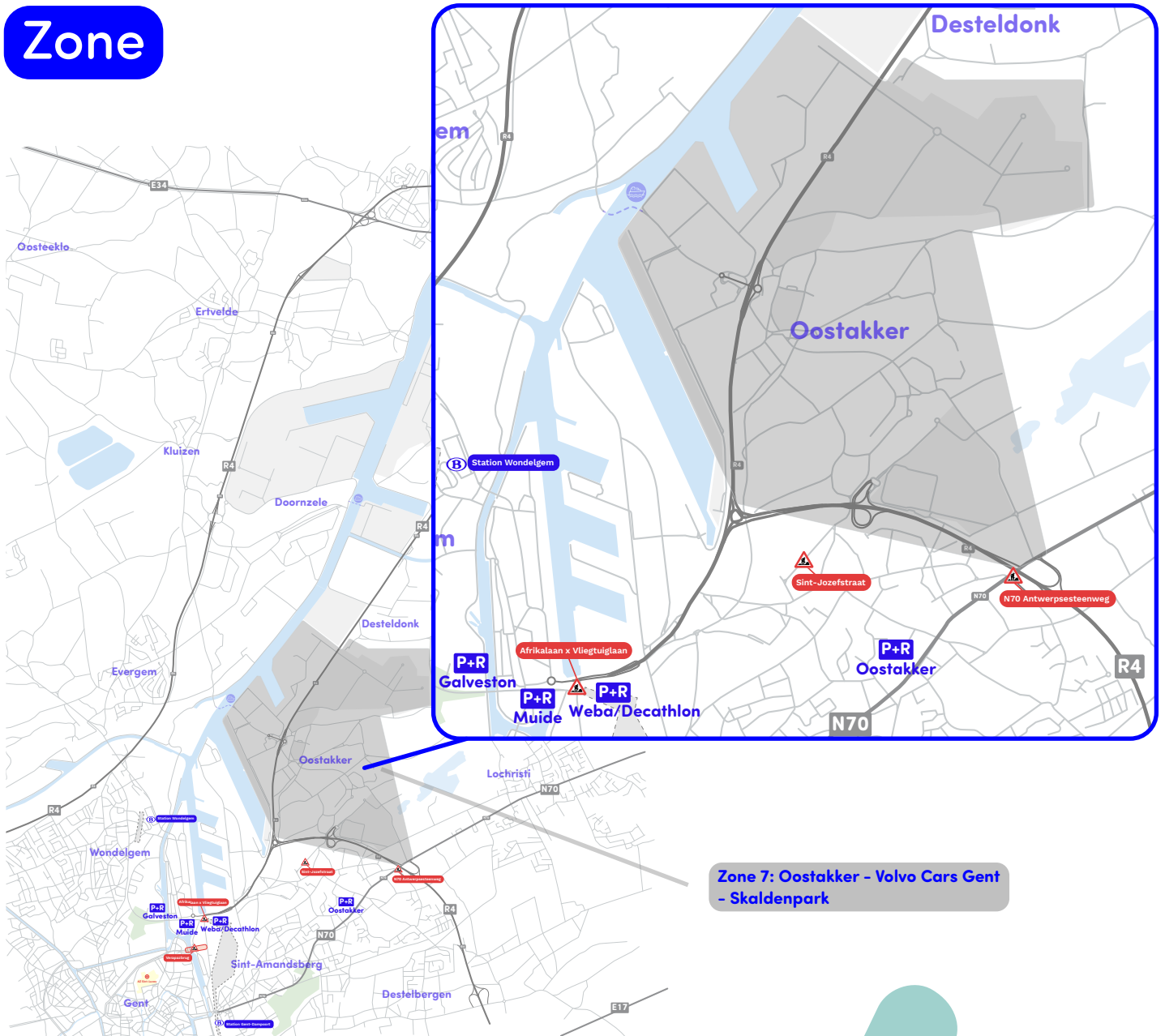


Oostakker – Volvo Cars Gent – Skaldenpark

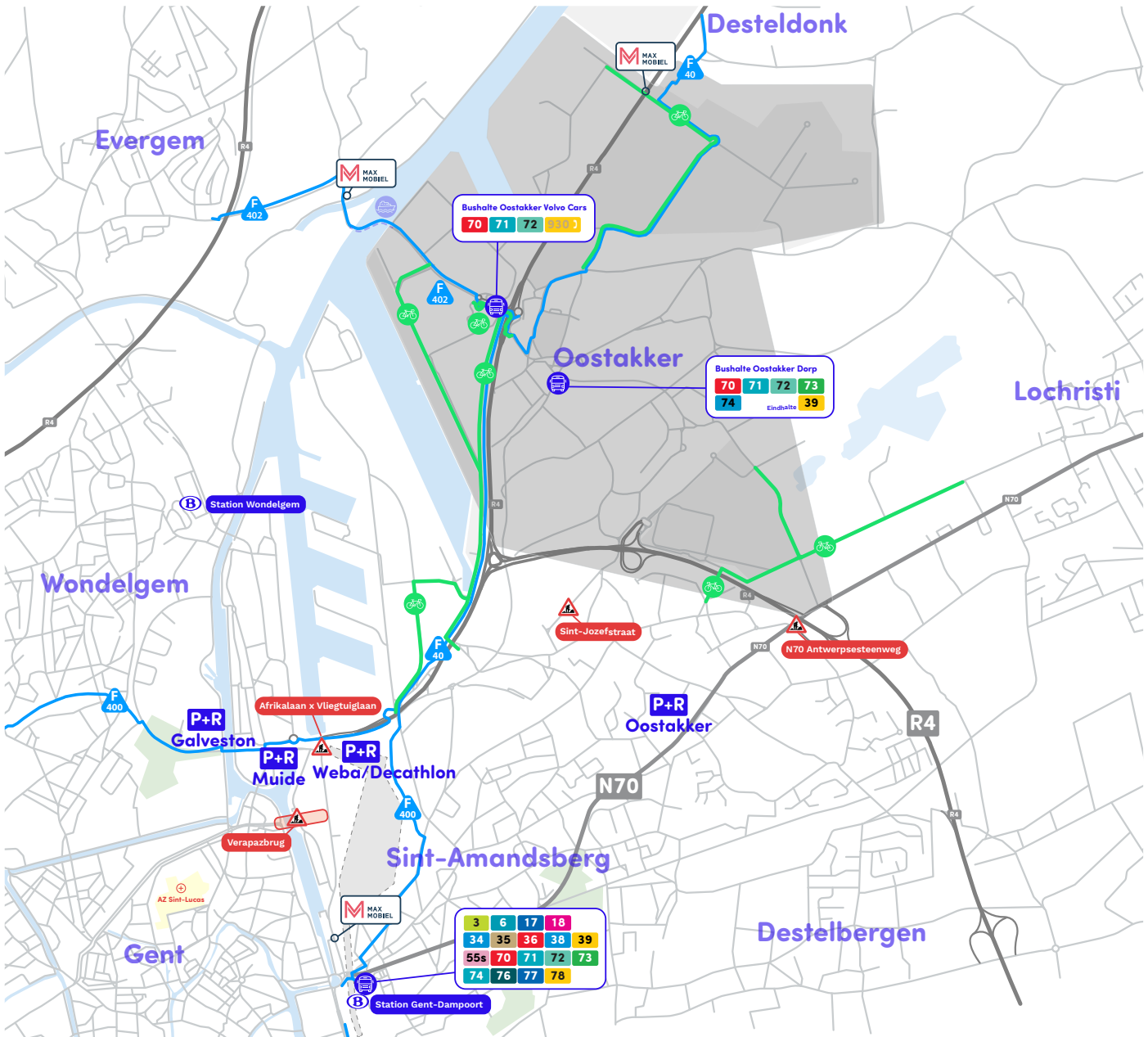
Zone



**Zone 7: Oostakker - Volvo Cars Gent
- Skaldenpark**



Hoe bereik ik de bedrijvzone met de fiets of openbaar vervoer?

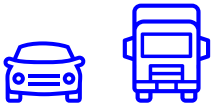


Stippel je graag je eigen fietstraject uit?
Check de [online fietsrouteplanner](#) van Stad Gent!

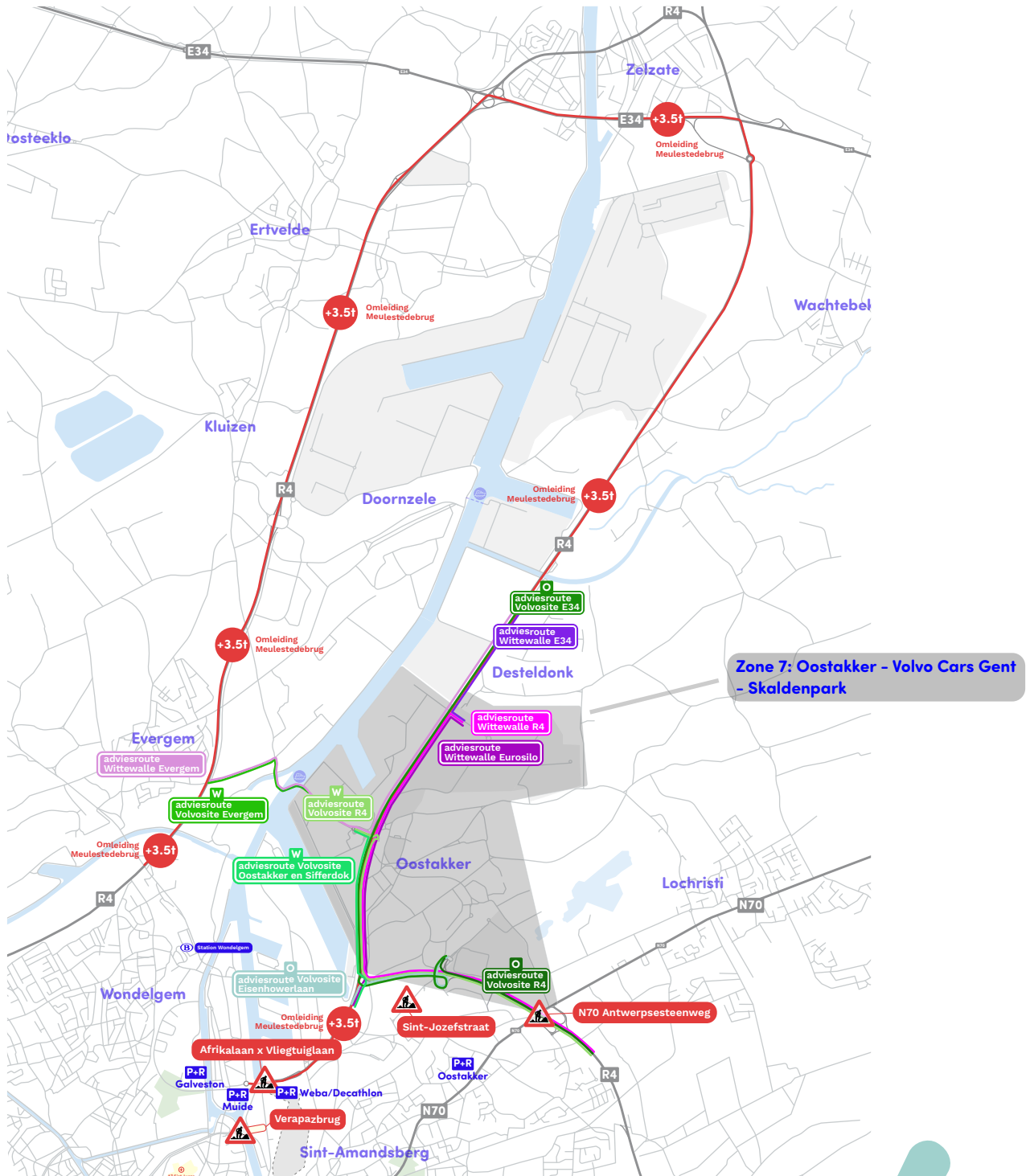
Lijnen **70 71 72 73 74** in omleiding.
Check www.delijn.be voor meer informatie.

Geraak je moeilijk naar de haven?
Neem de **Max Mobiel**-bus voor woon-werkvervoer
op maat van jouw bedrijf!





Hoe bereik ik de bedrijvzone met een personenwagen of vrachtwagen?



Hoe verplaats ik me langs de werf?

Sint-Jozefstraat

[Klik hier voor bereikbaarheidsadvies op maat voor deze werf](#)

Om een veilige fiets- en wandelomgeving te creëren voor de 2.500 leerlingen en 300 personeelsleden van de Edugoschool, wordt de Sint-Jozefstraat een fietsstraat. De kruispunten met de Onze-Lieve-Vrouwstraat en met de Eksaardserijweg krijgen een nieuwe inrichting die veiliger is voor voetgangers en fietsers.

Afrikalaan x Vliegtuiglaan

[Klik hier voor bereikbaarheidsadvies op maat voor deze werf](#)

Herinrichting van het kruispunt en verbreding/heraanleg van de Afrikalaan tussen Australiëstraat en Vliegtuiglaan.

N70 Antwerpsesteenweg

[Klik hier voor bereikbaarheidsadvies op maat voor deze werf](#)

De N70 wordt een veiligere weg voor alle weggebruikers door de aanleg van bredere fietspaden, overzichtelijke kruispunten, veiligere fietsoversteekplaatsen en conflictvrije verkeersregelingen. Nieuwe verhoogde fietspaden, parkeerstroken en groene stroken zorgen voor een veilige doorgang. Ook de aansluitingen met de R4 worden aangepakt.

Verapazbrug

[Klik hier voor bereikbaarheidsadvies](#)

De gloednieuwe Verapazbrug zal de Muidelaan over het Handelsdok met de Afrikalaan verbinden. Als de brug klaar is, loopt de kleine stadsring (R40) via de Afrikalaan naar de Dampoort. Zo is de R4 vlotter bereikbaar. Dok-Noord wordt dan autoluw en op Dok-Zuid en het Stapelplein rijdt enkel nog lokaal verkeer.

De werken aan de Verapazbrug worden in fases uitgevoerd om de hinder zo beperkt mogelijk te houden.

Deelmobiliteit

Wil jij een wagen of fiets huren om je te verplaatsen in Gent? Dat juichen zowel wij als het klimaat alleen maar toe!

Klik [hier](#) voor meer info over deelfietsen in Gent.

Klik [hier](#) voor meer info over autodelen in Gent.

Rijd jij elektrisch?

Bekijk [hier](#) het overzicht van waar je gebruik kan maken van de publieke en semipublieke laadpalen.
stad.gent/nl/mobiliteit-openbare-werken/mobiliteit/met-de-auto-motor/laadpalen-gent

P+R zones

Wil jij je auto parkeren op een P+R buiten de lage emissiezone? Wens je ergens te parkeren en nadien naar je werk te fietsen of carpool je samen met je collega? Bekijk dan [hier](#) het overzicht waar je terecht kan met je wagen.

Dichtstbijzijnde P+R in deze zone?

(Klik op de link voor meer info over tarieven en bereikbaarheid.)

[P+R Weba/Decathlon](#)

[P+R Muide](#)

[P+R Galveston](#)

[P+R Oostakker](#)



Invulformulier

Heb jij een suggestie of vraag over een bepaalde route? Schrijf ze hier neer en bezorg ze aan jouw HR verantwoordelijke. Of stuur een mail naar info@gentopweg.be en we helpen je graag verder!

Ik heb een vraag of suggestie over:

.....

.....

Mijn vraag/suggestie:

.....

.....

.....

.....

.....

.....

.....

.....

.....

.....

.....

.....

.....

.....

.....

.....

.....

.....

.....

.....

.....

.....

Naam:

Voornaam:

Bedrijf/organisatie:

e-mailadres:



We houden je graag op de hoogte!

Zag jij de nieuwsberichten op onze website al? We bundelen nieuwsitems rond mobiliteit, wegenwerken en bereikbaarheid in Gent in één overzicht. Ook interessante nieuwtjes over deelfietsen en park-and-ride-zones vind je op de nieuwspagina.

Werven - hou je aan de regels

Werken veroorzaken hinder, voor alle weggebruikers. De aannemers stellen alles in het werk om duidelijke signalisatie te voorzien. Maar alleen samen kunnen we zorgen voor een veilige omgeving. Dankjewel om oog te hebben voor elkaar en de tijdelijke maatregelen te respecteren, voor ieders veiligheid.



Al deze informatie op één platform

Op de website gentopweg.be vind je op elk moment een overzicht van de werken en de bereikbaarheid in, rond en naar het noorden van Gent.

Er staan heel wat grote infrastructuurwerken op stapel in het noorden van Gent, Evergem, Zelzate en Wachtebeke. Om die in goede banen te leiden en er duidelijk over te communiceren, is er het platform Gent op Weg. De Werkvennootschap, Stad Gent, Agentschap Wegen en Verkeer, De Vlaamse Waterweg, Fluvius en Farys bundelen de krachten om de werken te coördineren, de hinder zoveel mogelijk te beperken en weggebruikers en omwonenden duidelijk te informeren. Met de medewerking van North Sea Port en De Lijn.

